

Одобрил: инж. Стоян Дъгалов

Зам. директор при ТП „ДГС Петрич“

/име, фамилия и подпис:/

Допълнителна информация
изготвяне чл. 53, ал. 3
от НУРВИДГТ

дата: 26.08.2025г.,

№ и дата на удостоверение за упражняване на
лесовъдска практика: 1303/10.05.2012г.

Утвърдил:

име, фамилия, /подпис:

/попълва се само в случаите на чл. 53, ал. 4 от НСГ/

дата:г.,

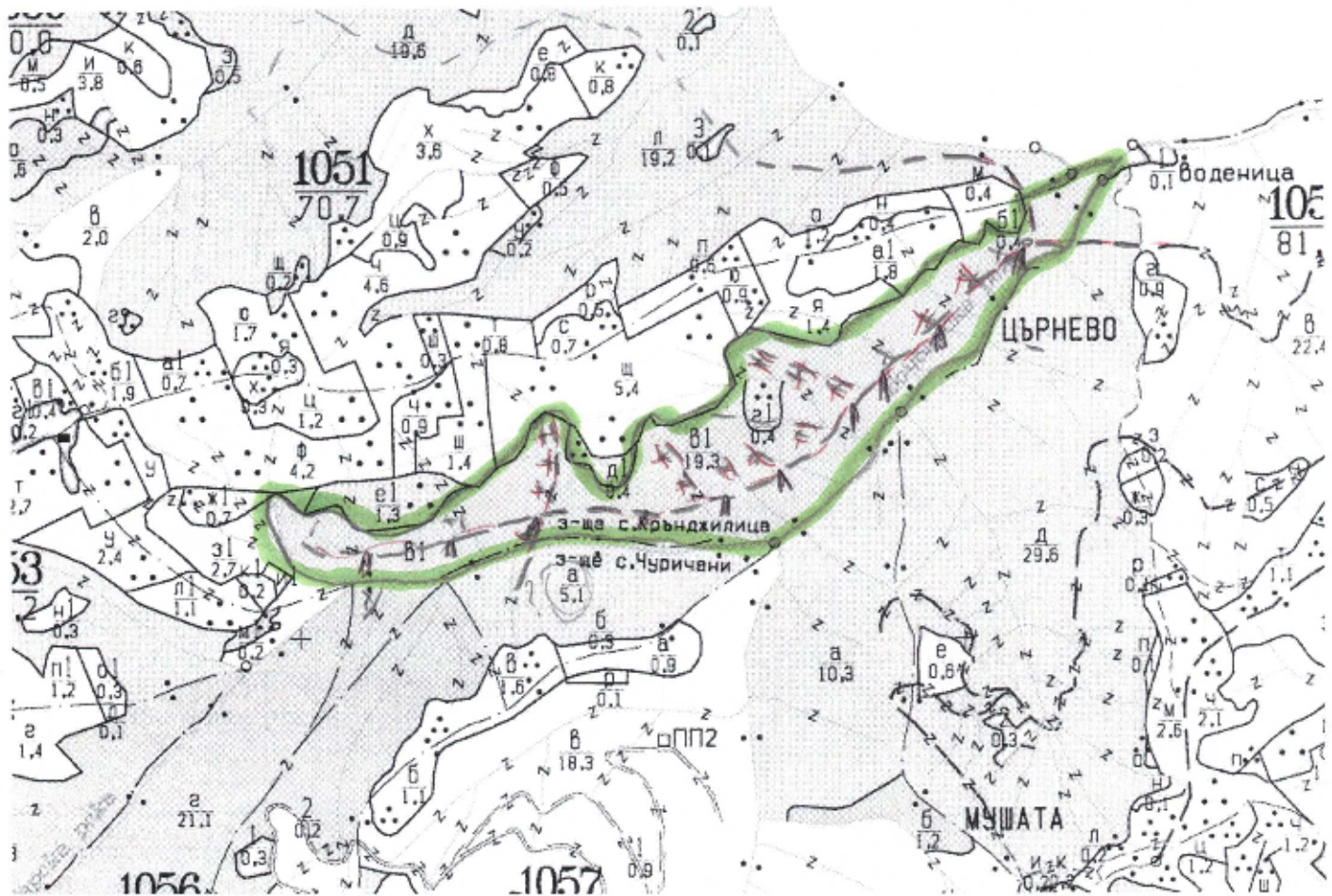
№ и дата на удостоверение за упражняване на
лесовъдска практика:**ТЕХНОЛОГИЧЕН ПЛАН № 1**

За добив на дървесина от отдел 1053 подотдел в1

На ТП ДГС Петрич..... /попълва се само за държавни гори/

Община Петрич; Землище с. Крънджилица

имот с (кадастрален идентификатор/КВС) №....., /попълва се само за недържавни гори/

I. Схема за добив на дървесина от насаждението**Легенда:**

± ± ± ± проектирани коларски вр. извозни пътища

----- съществуващи извозни пътища

===== съществуващ автомобилен път

~~~~~ просека

..... граница

» » » » проектирани тракторни вр. извозни пътища

▲ ▲ ▲ временен склад

xxxxxx трасе на въжена линия

==+== проектиран автомобилен път

.....

На схемата задължително се нанасят контурите на насаждението/имота, съществуващите и проектирани временни горски пътища, просеките, просеките за въжени линии, извозни пътища, временни складове както и връзката им със съществуващата автомобилна пътна мрежа.

**II. Характеристика на насаждението**

1. Вид на сечта постепенно-котловинна интензивност 25%

Втори вид сеч ..... /интензивност .....%

2. Площ на подотдела 19,3 ха Размер на сечището 19,3 ха



3. Състав по план/програма бл, здб, бк, бб, трп действителен .....

4. Запас на 1 ха: с клони 256 куб.м/ха, без клони 224 куб. м/ха.

5. Среден наклон на терена 28 градуса.

6. Очакван добив от маркираната дървесина 1393 лежаща маса, куб.м.

| дърв. вид<br>категория | бл | бк | бб |  | дърв. вид<br>категория | бл  | бк  | бб |  |  |      |
|------------------------|----|----|----|--|------------------------|-----|-----|----|--|--|------|
| едра                   | 80 | 52 | 79 |  | дребна                 |     |     |    |  |  | вър- |
| средна                 |    | 11 | 20 |  | дърва                  | 899 | 241 | 11 |  |  | шина |

7.Наличие и характеристика на подраства преди сечта (състав, възраст, средна височина, % на покритие) .....

8. Средно извозно разстояние ..... 250 ..... м.;

9. Други характеристики на насаждението (токовища, сватбовища, надлесни дървета, сервитути, защитени територии, Натура 2000, защитени видове описани в доклада за гори с висока консервационна стойност, мъртва дървесина, вододайни зони, биологично разнообразие и др.)

**Защитена зона местообитания, ГВКС 1, ГВКС 6.**

### III. Технологични указания и параметри на технологичната инфраструктура

1. Дървесината в насаждението да се добива при спазване на технологичната схема по т. I

2. Сечта ще се извършва с (моторен трион, ръчно, машини; кастренето на отсечените стъбла се извършва: в сечище, на временен склад) .....

3. Извозът от сечището до временните складове ще се осъществява със **специализиран трактор с лебедка** на (цели стъбла, дълги/къси секции, сортименти, чипс и др.; с влачене по терена, изцяло натоварени) **къси секции, препоръчително без влачене на терен.**

4. Проектирани нови горски автомобилни пътища съгласно Наредба 5 за строителството в горските територии без промяна на предназначението им: дължина .....м. широчина .....м.

5. Изграждане/ремонт на временни извозни горски пътища (вярното се подчертава):

5.1. Тракторни – допустимо разстояние между тях .....м (не по-малко от 40 м), дължина .....м, широчина 4 м.

5.2. Коларски - разстояние между тях.....м (не по-малко от 40 м), дължина .....м, широчина ... м

6. Просеки за въжени линии: ..... бр.

допустимо разстояние между просеките ..... м., дължина ..... м., широчина ..... м.

7. Направа на просеки .....бр.

допустимо разстояние между тях .....м., дължина .....м., широчина ..... м.

8. Изграждане на нови временни складове (бр., площ в ха) ..... 12 ..... бр.

9. Мерки за опазване на оставащите на корен дървета, подраства, младияка и почвата .....

10. Начини на почистване на сечището: разхвърляне на вършината в сечището.

11. Материалите ще се извозят до временен склад **1053-в1.**

когато мястото на временния склад няма данни, позволяващи точното му определяне или попада извън мащаба на схемата по т. I, се посочват географските му координати в градуси, минути и секунди

12. Други указания: **да се спазват разпоредбите на ЗГ и подзаконовите актове по прилагането му.**

Да се изнасят битовите отпадъци от сечището извън горските територии на определените за това места.

13. Всички операции по подготвителните и основните работи да се извършват съгласно изискванията на Правилника за здравословни и безопасни условия на труд в горите и правилата за противопожарна безопасност в горите.

Изготвил: Петър Златинов... /подпис, име и фамилия/  
дата:26.08.2025г.,

Различна информация  
на основание чл.96, ал.3  
от НУРВИДГ

Място на издаване ТП „ДГС Петрич“ – с. Първомай

№ и дата на удостоверение за упражняване на

лесовъдска практика: 10709/24.07.2014г.

**ЗАПОЗНАТ с технологичния план:** ...../попълва се след издаването на разрешителното за сеч/  
Лицето по чл. 108, ал. 2 от ЗГ, на което е издадено разрешително за сеч № .....

/ трите имена, подпис, дата - /

№ и дата на удостоверение за упражняване на лесовъдска практика: .....

Одобрил: инж. Стоян Дъгалов  
Зам. директор при ТП „ДГС Петрич“  
/име, фамилия и подпис/:

Заличено информация  
не отговаря на чл. 95, ал. 3  
от ГПРВИД Г

Утвърдил:.....  
име, фамилия, /подпис/: .....  
/попълва се само в случаите на чл. 53, ал. 4 от НСГ/  
дата:.....Г.,  
№ и дата на удостоверение за упражняване на  
лесовъдска практика: .....

дата: 26.08.2025г.,

№ и дата на удостоверение за упражняване на  
лесовъдска практика: 1303/10.05.2012г.

## ТЕХНОЛОГИЧЕН ПЛАН № 1

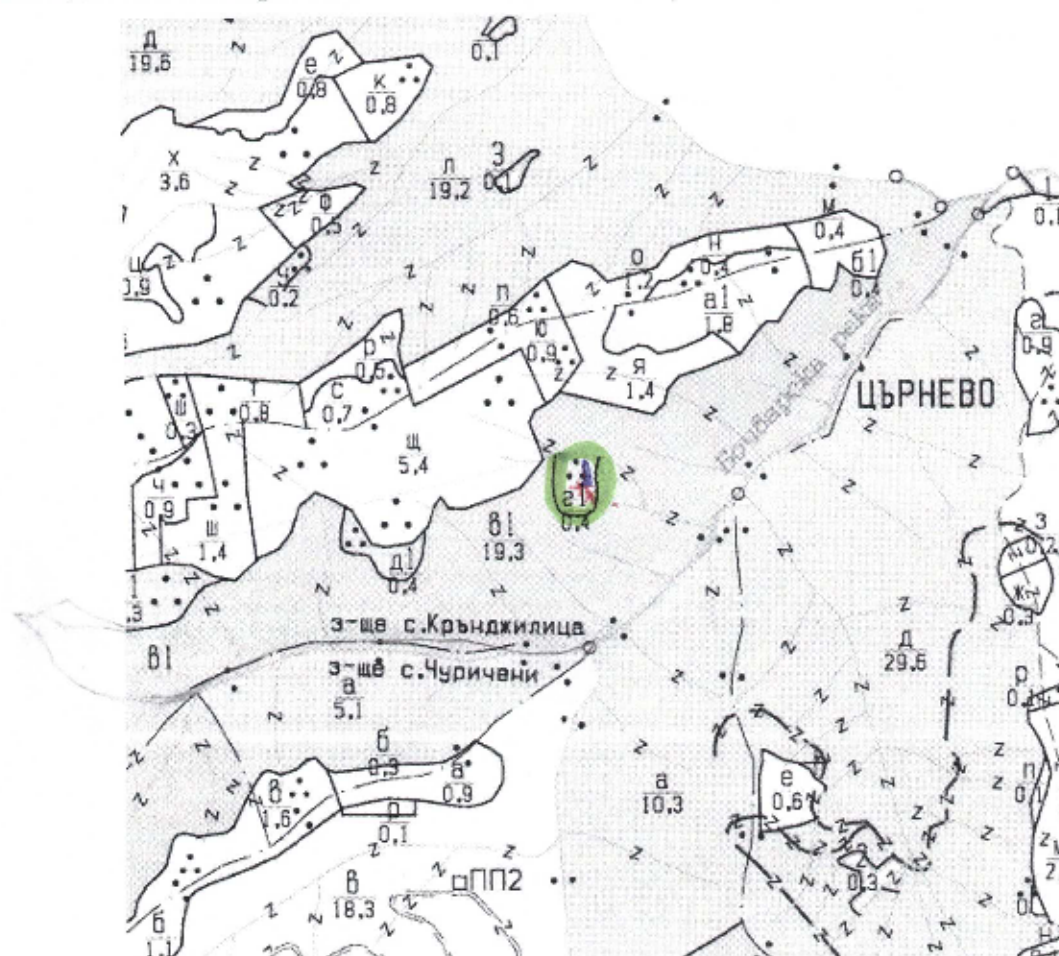
За добив на дървесина от отдел 1053 подотдел г1

На ТП ДГС Петрич..... /попълва се само за държавни гори/

Община Петрич; Землище с. Крънджилица

имот с (кадастрален идентификатор/КВС) №..... /попълва се само за недържавни гори/

I. Схема за добива на дървесина от насаждението



### Легенда:

|       |                                         |        |                                          |
|-------|-----------------------------------------|--------|------------------------------------------|
| ++++  | проектирани коларски вр. извозни пътища | »»»»   | проектирани тракторни вр. извозни пътища |
| ----- | съществуващи извозни пътища             | ▲▲▲    | временен склад                           |
| ===== | съществуващ автомобилен път             | xxxxxx | трасе на въжена линия                    |
| ~~~~~ | просека                                 | ==+==+ | проектиран автомобилен път               |
| ..... | Граница                                 |        |                                          |

На схемата задължително се нанасят контурите на насаждението/имота, съществуващите и проектирани временни горски пътища, просеките, просеките за въжени линии, извозни пътища, временни складове както и връзката им със съществуващата автомобилна пътна мрежа.

### II. Характеристика на насаждението

1. Вид на сечта **пробирка** интензивност 15%

Втори вид сеч ..... /интензивност .....%

2. Площ на подотдела **0,4 ха** Размер на сечището **0,4 ха**



3. Състав по план/програма бб, бл, бк действителен .....

4. Запас на 1 ха: с клони 325 куб.м/ха, без клони 250 куб. м/ха.

5. Среден наклон на терена 25 градуса.

6. Очакван добив от маркираната дървесина 23 лежаща маса, куб.м.

| дърв. вид<br>категория | бл | бб | бк |  | дърв. вид<br>категория | бл | бб | бк |  |  |      |
|------------------------|----|----|----|--|------------------------|----|----|----|--|--|------|
| едра                   | 1  | 2  |    |  | дребна                 |    |    |    |  |  | вър- |
| средна                 |    | 4  |    |  | дърва                  | 10 | 2  | 4  |  |  | шина |

7.Наличие и характеристика на подраства преди сечта (състав, възраст, средна височина, % на покритие) ..... 40

8. Средно извозно разстояние ..... м.;

9. Други характеристики на насаждението (токовища, сватбовища, надлесни дървета, сервитути, защитени територии, Натура 2000, защитени видове описани в доклада за гори с висока консервационна стойност, мъртва дървесина, вододайни зони, биологично разнообразие и др.)

**Защитена зона местообитания, ГВКС 1, ГВКС 6.**

### III. Технологични указания и параметри на технологичната инфраструктура

1. Дървесината в насаждението да се добива при спазване на технологичната схема по т. I

2. Сечта ще се извършва с (моторен трион, ръчно, машини; кастренето на отсечените стъбла се извършва: в сечище, на временен склад) .....

3. Извозът от сечището до временните складове ще се осъществява със **специализиран трактор с лебедка** на (цели стъбла, дълги/къси секции, сортименти, чипс и др.; с влачене по терена, изцяло натоварени) **къси секции, препоръчително без влачене на терен.**

4. Проектирани нови горски автомобилни пътища съгласно Наредба 5 за строителството в горските територии без промяна на предназначението им: дължина .....м. ширина .....м.

5. Изграждане/ремонт на временни извозни горски пътища (вярното се подчертава):

5.1. Тракторни – допустимо разстояние между тях .....м (не по-малко от 40 м), дължина .....м, ширина 4 м.

5.2. Коларски - разстояние между тях.....м (не по-малко от 40 м), дължина .....м, ширина ... м

6. Просеки за въжени линии: ..... бр.

допустимо разстояние между просеките ..... м., дължина ..... м., ширина ..... м.

7. Направа на просеки .....бр.

допустимо разстояние между тях .....м., дължина .....м., ширина ..... м.

8. Изграждане на нови временни складове (бр., площ в ха) ..... бр.

9. Мерки за опазване на оставащите на корен дървета, подраства, младияка и почвата .....

10. Начини на почистване на сечището: разхвърляне на вършината в сечището.

11. Материалите ще се извозят до временен склад 1053-г1.

когато мястото на временния склад няма данни, позволяващи точното му определяне или попада извън мащаба на схемата по т. I, се посочват географските му координати в градуси, минути и секунди.

12. Други указания: **да се спазват разпоредбите на ЗГ и подзаконовите актове по прилагането му.**

Да се изнасят битовите отпадъци от сечището извън горските територии на определените за това места.

13. Всички операции по подготвителните и основните работи да се извършват съгласно изискванията на Правилника за здравословни и безопасни условия на труд в горите и правилата за противопожарна безопасност в горите.

Изготвил: Петър Златинов..... /подпис, име и фамилия/

дата:26.08.2025г.,

Място на издаване ТП „ДГС Петрич“ – с. Първомай

№ и дата на удостоверение за упражняване на

лесовъдска практика: 10709/24.07.2014г.

**ЗАПОЗНАТ с технологичния план:** ...../попълва се след издаването на разрешителното за сеч/

Лицето по чл. 108, ал. 2 от ЗГ, на което е издадено разрешително за сеч № .....

/трите имена, подпис, дата -/

№ и дата на удостоверение за упражняване на лесовъдска практика: .....

Одобрил: инж. Стоян Дъгалов

Зам. директор при ТП „ДГС Пе

/име, фамилия и подпис/:

Заличени информации  
на основание чл.96, вл.3  
от ГДРВД/1

дата:26.08.2025г.,

№ и дата на удостоверението за упражняване на лесовъдска практика: 1303/10.05.2012г.

Утвърдил:.....

име, фамилия, / подпись: .....

/попълва се само в случаите на чл. 53, ал. 4 от НСГ/

дата:.....г.,

№ и дата на удостоверение за упражняване на  
лесовъдска практика: .....

### ТЕХНОЛОГИЧЕН ПЛАН № 1

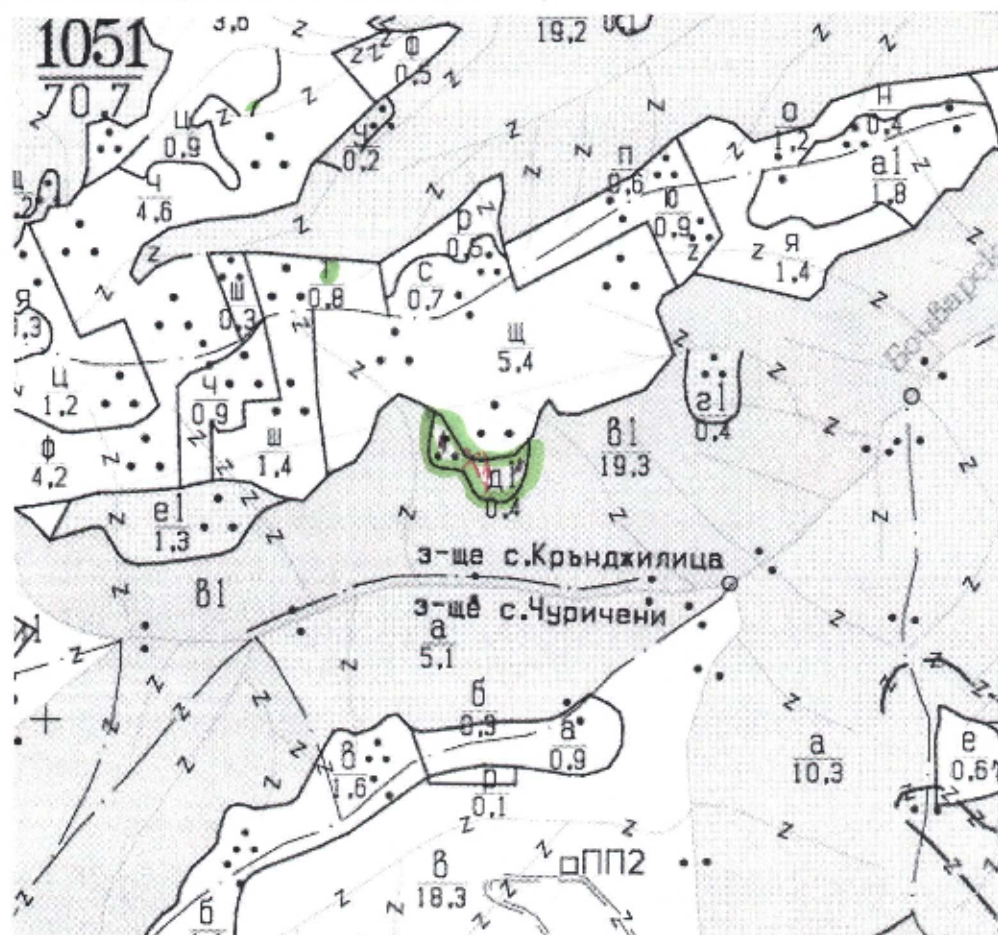
За добив на дървесина от отдел **1053** подотдел д1

На ТП ДГС Петрич...../пoтълва се само за държавни гори/

Община Петрич; Землище с. Крънджилица

имот с (кадастрален идентификатор/КВС) №....., /потъпва се само за недържавни гори/

### I. Схема за добива на дървесина от насаждението



**Легенда:**

|  |                                         |  |                                          |
|--|-----------------------------------------|--|------------------------------------------|
|  | проектирани коларски вр. извозни пътища |  | проектирани тракторни вр. извозни пътища |
|  | съществуващи извозни пътища             |  | временен склад                           |
|  | съществуващ автомобилен път             |  | трасе на въжена линия                    |
|  | просека                                 |  | проектиран автомобилен път               |

На схемата задължително се нанасят контурите на насаждението/имота, съществуващите и проектирани временни горски пътища, просеките, просеките за въжени линии, извозни пътища, временни складове както и връзката им със съществуващата автомобилна пътна мрежа.

## II. Характеристика на насаждението

1. Вид на сечта **пробирка** интензивност 20%

Втори вид сеч ..... / интензивност .....%

2.Площ на подотдела 0,4 ха      Размер на сечището 0,4 ха



3. Състав по план/програма **бб, бл, бк** действителен .....

4. Запас на 1 ха: с клони **450** куб.м/ха , без клони **375** куб. м/ха.

5. Среден наклон на терена **27** градуса.

6. Очакван добив от маркираната дървесина **94** лежаща маса, куб.м.

| дърв. вид<br>категория | бб | бл | бк |  | дърв. вид<br>категория | бб | бл | бк |  |  |      |
|------------------------|----|----|----|--|------------------------|----|----|----|--|--|------|
| едра                   | 50 |    |    |  | дребна                 |    |    |    |  |  | вър- |
| средна                 | 19 |    |    |  | дърва                  | 9  | 12 | 4  |  |  | шина |

7.Наличие и характеристика на подраства преди сечта (състав, възраст, средна височина, % на покритие) .....

8. Средно извозно разстояние ..... **50** ..... м.;

9. Други характеристики на насаждението (токовица, сватбовица, надлесни дървета, сервитути, защитени територии, Натура 2000, защитени видове описани в доклада за гори с висока консервационна стойност, мъртва дървесина, вододайни зони, биологично разнообразие и др.)

**Защитена зона местообитания, ГВКС 1, ГВКС 6.**

### III. Технологични указания и параметри на технологичната инфраструктура

1. Дървесината в насаждението да се добива при спазване на технологичната схема по т. I

2. Сечта ще се извършва с (моторен трион, ръчно, машини; кастренето на отсечените стъбла се извършва: в сечище, на временен склад) .....

3. Извозът от сечището до временните складове ще се осъществява със **специализиран трактор с лебедка** на (цели стъбла, дълги/къси секции, сортименти, чипс и др.; с влачене по терена, изцяло натоварени) **къси секции, препоръчително без влачене на терен.**

4. Просектирани нови горски автомобилни пътища съгласно Наредба 5 за строителството в горските територии без промяна на предназначението им: дължина .....м. ширина .....м.

5. Изграждане/ремонт на временни извозни горски пътища (вярното се подчертава):

5.1. Тракторни – допустимо разстояние между тях .....м (не по-малко от 40 м), дължина .....м, ширина 4 м.

5.2. Коларски - разстояние между тях.....м (не по-малко от 40 м), дължина .....м, ширина ... м

6. Просеки за въжени линии: ..... бр.

допустимо разстояние между просеките ..... м., дължина ..... м., ширина ..... м.

7. Направа на просеки .....бр.

допустимо разстояние между тях .....м., дължина .....м., ширина ..... м.

8. Изграждане на нови временни складове (бр., площ в ха) ..... **2** ..... бр.

9. Мерки за опазване на оставащите на корен дървета, подраства, младияка и почвата

10. Начини на почистване на сечището: разхвърляне на вършината в сечището.

11. Материалите ще се извозят до временен склад **1053-д1.**

когато мястото на временния склад няма данни, позволяващи точното му определяне или попада извън мащаба на схемата по т. I, се посочват географските му координати в градуси, минути и секунди.

12. Други указания: **да се спазват разпоредбите на ЗГ и подзаконовите актове по прилагането му.**

Да се изнасят битовите отпадъци от сечището извън горските територии на определените за това места.

13. Всички операции по подготвителните и основните работи да се извършват съгласно изискванията на Правилника за здравословни и безопасни условия на труд в горите и правилата за противопожарна безопасност

Изготвил: Петър Златинов..... **Заличана информация на сизиране чл.9б, ал.3 от НУРИДГТ** ..... /подпис, име и фамилия/

дата:26.08.2025г.,

Място на издаване ТП „ДГС Петрич“ – с. Първомай

№ и дата на удостоверение за упражняване на

лесовъдска практика: 10709/24.07.2014г.

**ЗАПОЗНАТ с технологичния план:** ...../попълва се след издаването на позволителното за сеч/

Лицето по чл. 108, ал. 2 от ЗГ, на което е издадено позволително за сеч № .....

/трите имена, подпис, дата - /

№ и дата на удостоверение за упражняване на лесовъдска практика: .....





3. Състав по план/програма **бб, бк, бл** действителен .....
4. Запас на 1 ха: с клони **415** куб.м/ха , без клони **340** куб. м/ха.
5. Среден наклон на терена **27** градуса.
6. Очакван добив от маркираната дървесина **104** лежаща маса, куб.м.

| дърв. вид категория | бб | бл | бк | трп | дърв. вид категория | бб | бл | бк | трп |  |              |
|---------------------|----|----|----|-----|---------------------|----|----|----|-----|--|--------------|
| едра                | 50 |    |    |     | дребна              | 1  |    |    |     |  | вър-<br>шина |
| средна              | 21 |    |    |     | дърва               | 9  | 11 | 6  | 6   |  |              |

- 7.Наличие и характеристика на подраства преди сечта (състав, възраст, средна височина, % на покритие) **бк.**

8. Средно извозно разстояние ..... 50 ..... М.:

9. Други характеристики на насаждението (токовища, сватбовища, надлесни дървета, сервитути, защитени територии, Натура 2000, защитени видове описани в доклада за гори с висока конзервационна стойност, мъртва дървесина, вододайни зони, биологично разнообразие и др.)

**Защитена зона местообитания, ГВКС 1, ГВКС 6.**

### III. Технологични указания и параметри на технологичната инфраструктура

1. Дървесината в насаждението да се добива при спазване на технологичната схема по т. I
2. Сечта ще се извършва с (моторен трион, ръчно, машини; кастренето на отсечените стъбла се извършва: в сечище, на временен склад) .....

3. Извозът от сечището до временните складове ще се осъществява със **специализиран трактор с лебедка** на (цели стъбла, дълги/къси секции, сортименти, чипс и др.; с влачене по терена, изцяло натоварени) **къси секции, препоръчително без влачене на терен.**

4. Проектирани нови горски автомобилни пътища съгласно Наредба 5 за строителството в горските територии без промяна на предназначението им: дължина .....м, широчина .....м.

5. Изграждане/ремонт на временни извозни горски пътища (вярното се подчертава):

- 5.1. Тракторни – допустимо разстояние между тях .....м (не по-малко от 40 м), дължина .....м, ширина 4 м.

- 5.2. Коларски - разстояние между тях.....м (не по-малко от 40 м), дължина .....м, широчина ... м

6. Просеки за вѣжени линии: ..... бр.

- допустимо разстояние между просеките ..... м., дължина ..... м., широчина ..... м.

7. Направа на просеки .....бр.

- допустимо разстояние между тях .....м., дължина .....м., широчина ..... м.

8. Изграждане на нови временни складове (бр., площ в ха) ..... бр.

9. Мерки за опазване на оставащите на корен дървета, подраства, младияка и почвата

10. Начини на почистване на сечището: разхвърляне на вършината в сечището.

11. Материалите ще се извозят до временен склад **1053-e1**.

когато мястото на временния склад няма данни, позволяващи точното му определяне или попада извън мащаба на схемата по т. I, се посочват географските му координати в градуси, минути и секунди.

12. Други указания: да се спазват разпоредбите на ЗГ и подзаконовите актове по прилагането му.

Да се изнасят битовите отпадъци от сечището извън горските територии на определените за това места.

13. Всички операции по подготвителните и основните работи да се извършват съгласно изискванията на Правилника за здравословни и безопасни условия на труд в горите и правилата за противопожарна безопасност в горите.

Изготвил: Петър Златинов..... /подпис, име и фамилия/

дата:26.01.2025г.,

Място на издаване ТП „ДГС Петрич“ – с. Първомай

№ и дата на удостоверението за упражняване на

лесовъдска практика: 10709/24.07.2014г.

ЗАПОЗНАТ с технологичния план: ...../попълва се след издаването на разрешителното за сеч/  
 Директор: ..... 100 ..... 25

Лицето по чл. 108, ал. 2 от ЗГ, на което е издадено позволително за сеч № .....

/ трите имена, подпис, дата - /

№ и дата на удостоверението за упражняване на лесовъдска практика: .....